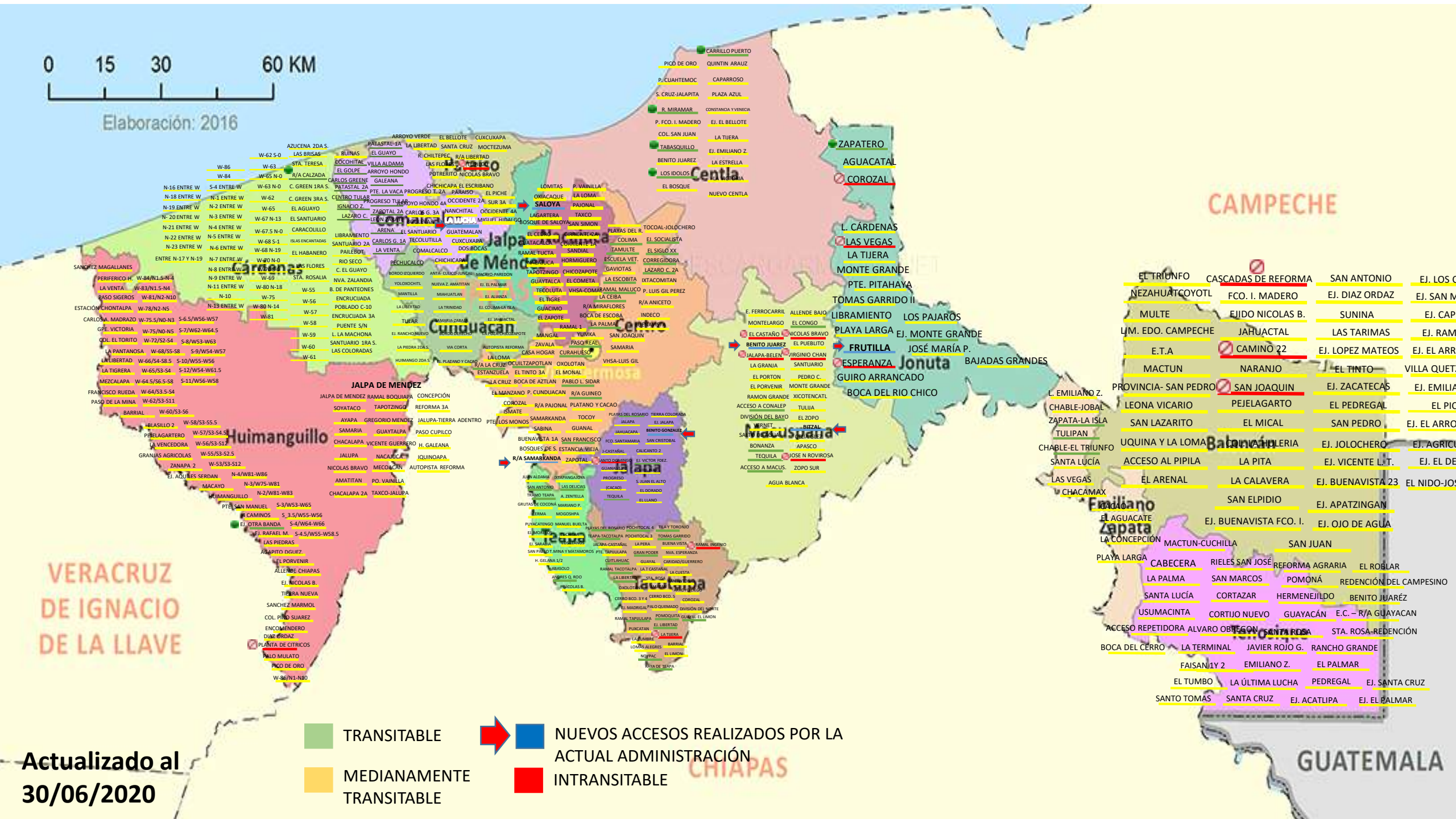


Elaboración: 2016



- TRANSITABLE
- MEDIANAMENTE TRANSITABLE
- NUEVOS ACCESOS REALIZADOS POR LA ACTUAL ADMINISTRACIÓN
- INTRANSITABLE

Actualizado al 30/06/2020

CAMPECHE

GUATEMALA

VERACRUZ DE IGNACIO DE LA LLAVE

Map labels for municipalities and road names:


Chiapas: CARRILLO PUERTO, PICO DE ORO, QUINTIN ARAUZ, P. CUAHTEMOC, CAPARROSO, S. CRUZ-JALAPITA, PLAZA AZUL, R. MIRAMAR, CONSTANZA Y VENEZIA, P. FCO. I. MADERO, EJ. EL BELLOTE, COL. SAN JUAN, LA TIJERA, TABASQUILLO, EJ. EMILIANO Z., BENITO JUAREZ, LA ESTRELLA, LOS IDOLO, NUEVO CENTLA, EL BOSQUE.

Other Municipalities: ZAPATERO, AGUACATAL, COROZAL, L. CÁRDENAS, LAS VEGAS, LA TIJERA, MONTE GRANDE, PTE. PITAHAYA, TOMAS GARRIDO II, LIBRAMIENTO, LOS PAJAROS, PLAYA LARGA, EJ. MONTE GRANDE, FRUTILLA, JOSÉ MARÍA P., ESPERANZA, JONUTA, BAJADAS GRANDES, GUIRO ARRANCADO, BOCA DEL RIO CHICO, L. EMILIANO Z., CHABLE-JOBAL, ZAPATA-LA ISLA, TULIPAN, CHABLE-EL TRIUNFO, SANTA LUCÍA, LAS VEGAS, CHACAMAX, EL AGUACATE, LA CONCEPCION, PLAYA LARGA, LA PALMA, SANTA LUCÍA, USUMACINTA, ACCESO REPETIDORA, ALVARO OBREGON, BOCA DEL CERRO, LA TERMINAL, JAVIER ROJO G., RANCHO GRANDE, FAISAN 1 Y 2, EMILIANO Z., EL PALMAR, EL TUMBO, LA ÚLTIMA LUCHA, PEDREGAL, EJ. SANTA CRUZ, SANTO TOMAS, SANTA CRUZ, EJ. ACATLIPA, EJ. EL BALMAR.

Roads: W-86, W-62 S-O, W-63, W-84, W-65 N-O, W-63 N-O, W-62, W-65, W-67 N-13, W-67 S-N, W-68 N-19, W-80 N-O, W-8, W-9, W-11, W-10, W-75, W-72, W-73, W-68, W-69, W-80 N-18, W-55, W-56, W-57, W-58, W-59, W-60, W-61, W-58/S3-S5.5, W-57/S3-S4.5, W-56/S3-S12, W-55/S3-S2.5, W-53/S3-S12, N-4/W81-W86, N-3/W75-W81, N-2/W81-W83, S-3/W53-W65, S-3,5/W55-W66, S-4/W64-W66, S-4,5/W55-W58.5, W-86/N1-N10, W-83/N1.5-N4, W-81/N2-N10, W-78/N2-N5, W-75/N0-N3, W-75/N0-N5, W-72/S2-S4, W-68/S5-S8, W-66/S4-S8.5, W-65/S3-S4, W-64/S3-S5.5, W-62/S3-S11, W-60/S3-S6, W-58/S3-S5.5, W-57/S3-S4.5, W-56/S3-S12, W-55/S3-S2.5, W-53/S3-S12, N-4/W81-W86, N-3/W75-W81, N-2/W81-W83, S-3/W53-W65, S-3,5/W55-W66, S-4/W64-W66, S-4,5/W55-W58.5, W-86/N1-N10.



JUNTA ESTATAL DE CAMINOS



NUEVOS ACCESOS



JUNTA ESTATAL DE CAMINOS

RECONSTRUCCIÓN DE CARPETA ASFÁLTICA EN TRAMOS AISLADOS, CAMINO: "REYES HERNÁNDEZ-SARGENTO LÓPEZ-LA LUCHA".

ANTES



DESPUÉS



COMALCALCO



**Actualizado al
30/06/2020**



JUNTA ESTATAL DE CAMINOS

JALAPA

RECONSTRUCCIÓN DE LA CARPETA ASFÁLTICA, CAMINO: "BENITO GONZALÉZ-TEQUILA".



ANTES



DESPUÉS



**Actualizado al
30/06/2020**



JUNTA ESTATAL DE CAMINOS

“RECONSTRUCCIÓN DE TERRACERÍAS, PAVIMENTO ASFÁLTICO Y SEÑALAMIENTO HORIZONTAL, CAMINO: “FRUTILLA – LOS PÁJAROS”.

ANTES



DESPUÉS



JONUTA



**Actualizado al
30/06/2020**



JUNTA ESTATAL DE CAMINOS

MACUSPANA

RECONSTRUCCIÓN DE PAVIMENTO ASFÁLTICO, DEL CAMINO: “BENITO JUÁREZ – TEPETITÁN – 20 DE NOVIEMBRE”.



ANTES



DESPUÉS





JUNTA ESTATAL DE CAMINOS

RECONSTRUCCIÓN DE TERRACERÍAS, PAVIMENTO ASFÁLTICO Y SEÑALAMIENTO HORIZONTAL CAMINO: “ACCESO A LA RANCHERÍA SAMARKANDA – LAGARTERA”.

ANTES



DESPUÉS



CENTRO Y NACAJUCA



**Actualizado al
30/06/2020**



JUNTA ESTATAL DE CAMINOS

RECONSTRUCCIÓN DE PAVIMENTO ASFÁLTICO DEL KM 4+000 AL KM 8+010; DESORILLE, RASTREO Y RECARGUE DE GRAVA DEL KM 8+010 AL KM 25+000, CAMINO: “LÁZARO CÁRDENAS – BITZAL”.

MACUSPANA



ANTES



DESPUÉS



**Actualizado al
30/06/2020**



JUNTA ESTATAL DE CAMINOS

RECONSTRUCCIÓN DE TERRACERÍAS, PAVIMENTO ASFÁLTICO Y SEÑALAMIENTO HORIZONTAL CAMINO: “VILLAHERMOSA – COMALCALCO, TRAMO: SALOYA – NACAJUCA”.

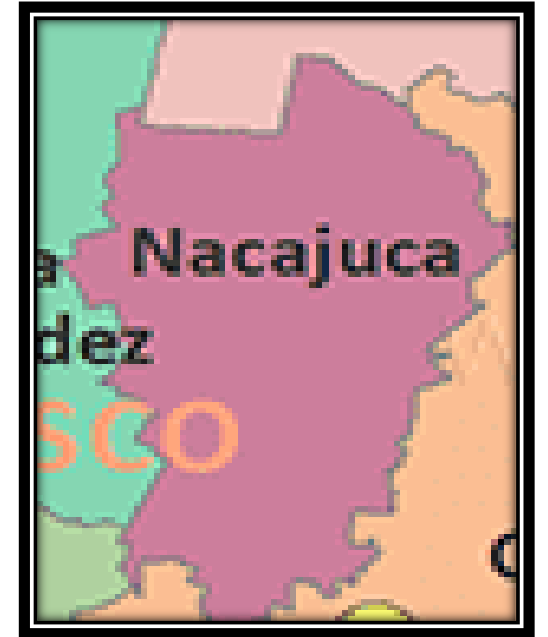
ANTES



DESPUÉS



NACAJUCA



**Actualizado al
30/06/2020**



JUNTA ESTATAL DE CAMINOS



CAMINOS DAÑADOS EN
PROCESO DE
REHABILITACIÓN



JUNTA ESTATAL DE CAMINOS

CAMINO : E.C. (CHABLE -EL TRIUNFO) - CAMINO 22.



BALANCÁN



**Actualizado al
30/06/2020**



JUNTA ESTATAL DE CAMINOS

TENOSIQUE

CAMINO : E.C. (TENOSIQUE -MACTUN-CUCHILLA) - CASCADAS DE REFORMA.



**Actualizado al
30/06/2020**



JUNTA ESTATAL DE CAMINOS

BALANCÁN

CAMINO : CHABLE - EL TRIUNFO KM 44+400.



Actualizado al
30/06/2020



JUNTA ESTATAL DE CAMINOS

BALANCÁN

CAMINO : HULERIA -SAN JOAQUIN -PIMENTAL.



**Actualizado al
30/06/2020**



JUNTA ESTATAL DE CAMINOS

TENOSIQUE

CAMINO : TENOSIQUE -MACTUN-CUCHILLA KM 49+000 (TRAMO LA CUCHILLA).



**Actualizado al
30/06/2020**



JUNTA ESTATAL DE CAMINOS

BALANCÁN

CAMINO : TULIPAN -BALANCAN, TRAMO BALANCÁN.



**Actualizado al
30/06/2020**



JUNTA ESTATAL DE CAMINOS

*RAMAL NETZAHUALCOYOLT PUENTE POSA DE LA TORTUGA KM
5+600.*



BALANCÁN



**Actualizado al
30/06/2020**



JUNTA ESTATAL DE CAMINOS

BALANCÁN

TULIPAN -BALANCAN DEL KM 28+150 AL KM 28+850 (700 MTS).



**Actualizado al
30/06/2020**